



Flurbereinigungsprojekt im Alten Amt Lemförde

4. August 2021

1. gemeinsame Sitzung beider Arbeitskreise

Olaf Stührmann

Anna Muckelberg

Jan-Pierre Drescher

Zoe Meyer

Dezernatssteilleiter

Projektleiterin

Sachbearbeiter

Praktikantin

Geschäftsstelle Sulingen

Dezernat Flurbereinigung und Landmanagement



Amt für regionale Landesentwicklung
Leine-Weser



Tagesordnung

- **Festlegung der Regularien**
- **Weiterer Verfahrensablauf**
- **Ziele und Wünsche der Arbeitskreismitglieder**
- **Benennung der „übergeordneten“ Wege**
- **Nächste Sitzungen**



Die Regularien

- **Benennung der Arbeitskreise**
 - Lembruch-Hüde-Marl
 - Brockum-Quernheim



Die Regularien

- Sitzungen

- Ladung mit Tagesordnung per Mail durch ArL
- Sitzungen sind nicht öffentlich
- Dauer ca. 2 Stunden
- ArL erstellt Ergebnisniederschrift (ohne Benennung von Namen)
- Niederschrift wird per Mail zugesandt
- wenn innerhalb von 10 Kalendertagen keine Korrekturwünsche, gilt Niederschrift als genehmigt
- Veröffentlichung auf Homepage der Samtgemeinde
- weitere Teilnehmer je nach Tagesordnung (UNB, NLWKN, UHV u.a.)



Die Regularien

- **Ort und Zeitpunkt der Sitzungen**
 - Wo?
 - Wann (Wochentag/Sitzungsbeginn)?

- **Bereisungen**
 - Beispiele für Maßnahmen in laufenden Verfahren (Busrundfahrt)
 - Vor-Ort-Sitzung wg. Besonderheiten im Gebiet

- **AK-Sprecher/in**
 - je eine/r je AK
 - keine Aufgaben/Verpflichtungen, nur Ansprechpartner/in
 - Benennung in 1. Sitzung



Die Regularien

- **Unterlagen**
 - Jedes AK-Mitglied erhält in nächster Sitzung eine Karte des Gebietes
- **Informationsweitergabe**
 - AK-Mitglieder sollen Dritte informieren und Infos von Dritten einbringen
- **Ansprechpartner**

Olaf Stührmann	04271 801-180, olaf.stuehrmann@arl-lw.niedersachsen.de
Anna Muckelberg	-136, anna.muckelberg@arl-lw.niedersachsen.de
Jan-Pierre Drescher	-132, jan-pierre.drescher@arl-lw.niedersachsen.de



Weiterer Verfahrensablauf

- Zielvorgabe

- frühestmöglicher Einleitungszeitpunkt 2024
- hierfür:
 - Sachstandsberichte an ML jährlich, jeweils im Oktober
 - Zustimmung AK 2. Quartal 2023
 - Prüfung durch ML 3. Quartal 2023
 - Ratsbeschlüsse Anfang 4. Quartal 2023
 - Bürgerversammlung 4. Quartal 2023
 - Freigabe durch ML 2. Quartal 2024
- abhängig von
 - Entscheidung über Kohärenzfläche bis 4. Quartal 2022
 - Finanzierung ist sichergestellt



Weiterer Verfahrensablauf

- Themen

- Abgrenzung des Projektgebietes
- Wegebau
 - Funktion
 - Zustand
 - Festlegung des Ausbaustandards (Breite, Befestigungsart)
- Landschaft
 - Niedersächsischer Weg
 - Gewässerrandstreifen
 - Biotopverbund
 - Kompensationsmaßnahmen (wg. Wegebau)
 - ggfs. Kohärenzfläche wg. Schilfpolder
- Sonstiges (Naherholung/Tourismus usw.)



Ziele und Wünsche der Arbeitskreismitglieder

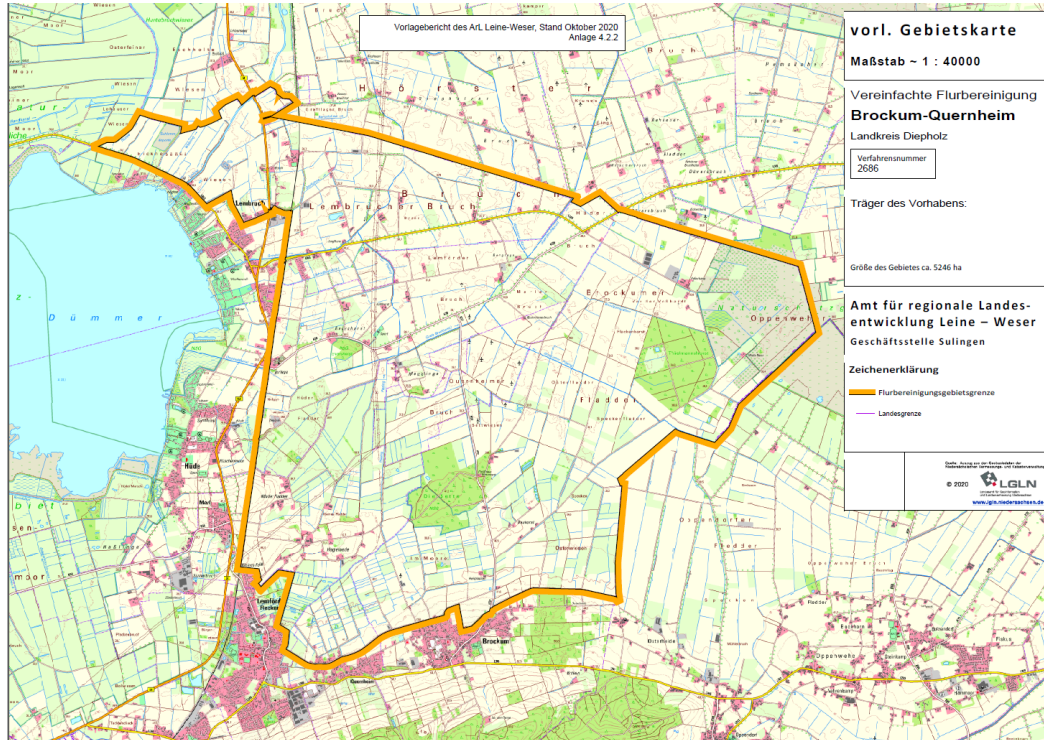


Die „übergeordneten“ Wege

- **Wege, die die Gemarkungsgrenze überschreiten und**
 - Ortsteile verbinden,
 - Hofstellen, Stall- und Biogasanlagen erschließen,
 - **verstärkt** genutzt werden, um Flächen in anderen Gemarkungen zu bewirtschaften,
- müssen in einer gemeinsamen Sitzung geplant werden.**



Die „übergeordneten“ Wege



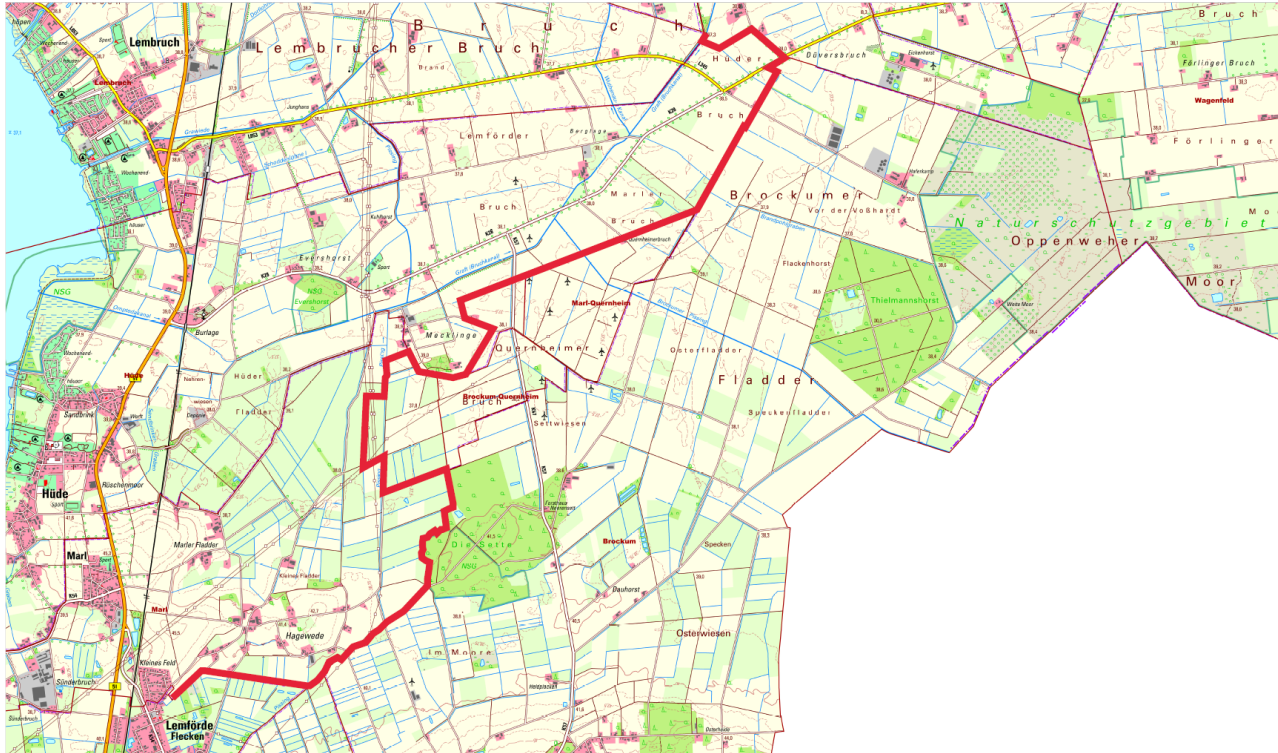


Die „übergeordneten“ Wege



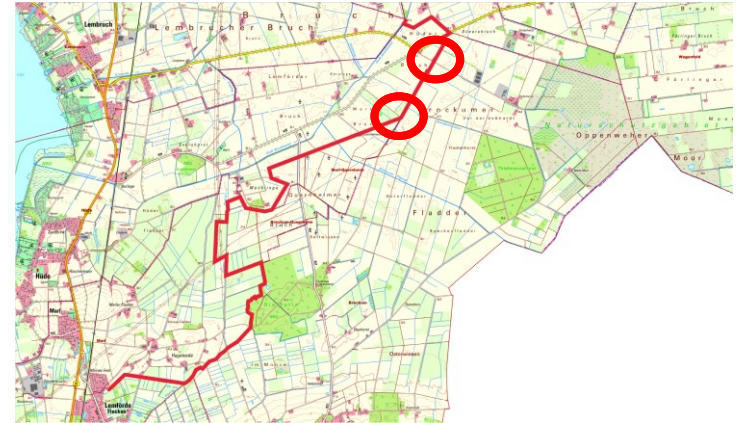
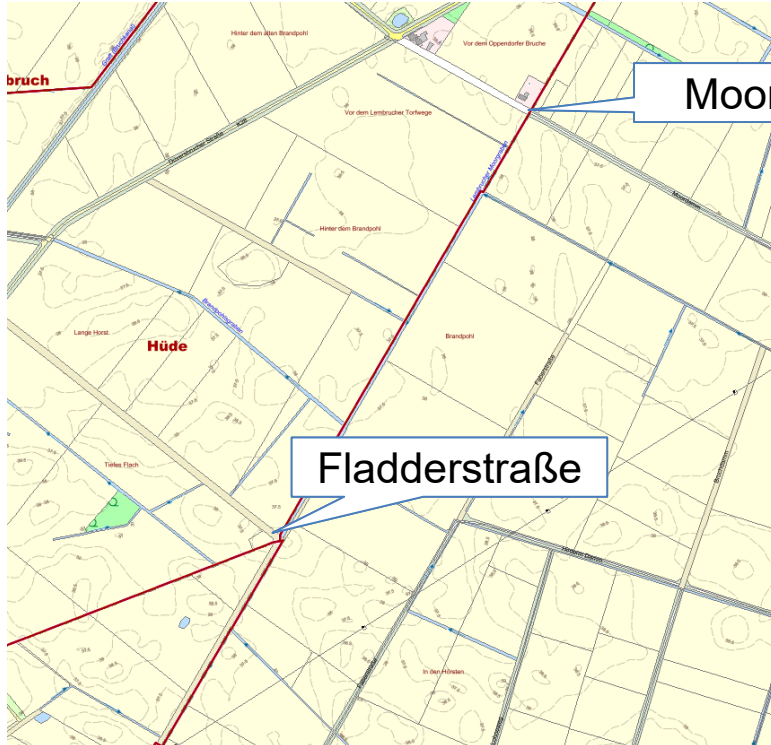


Die „übergeordneten“ Wege



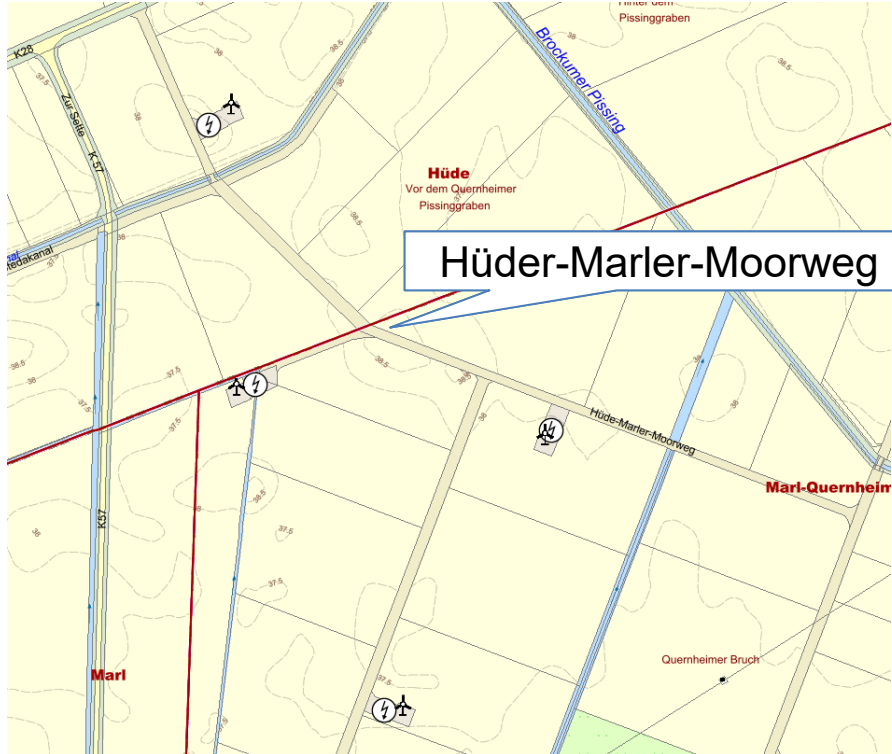


Die „übergeordneten“ Wege



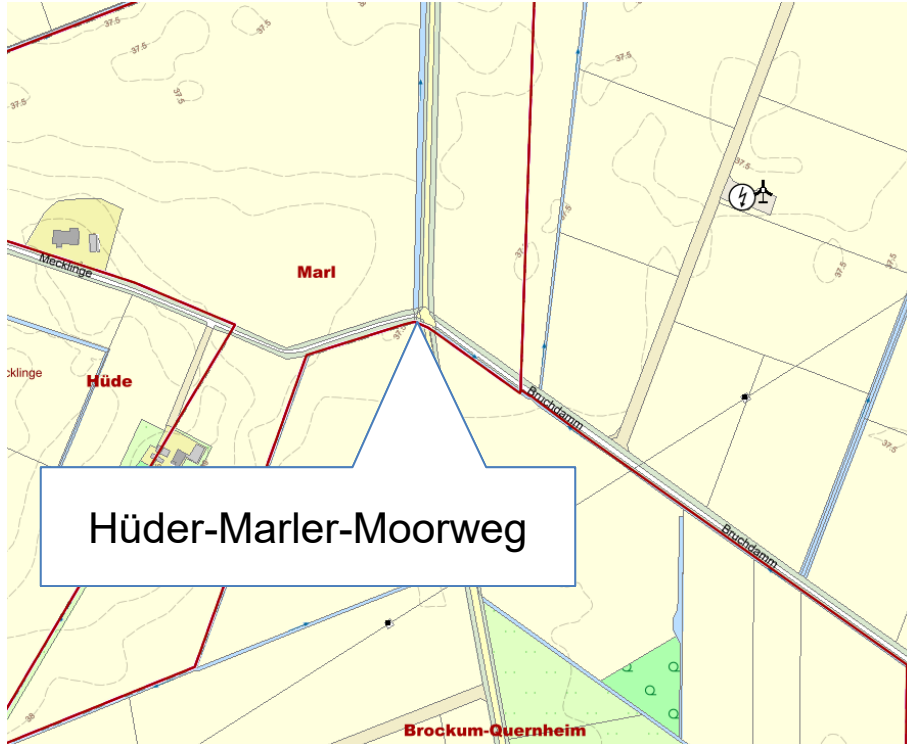


Die „übergeordneten“ Wege





Die „übergeordneten“ Wege



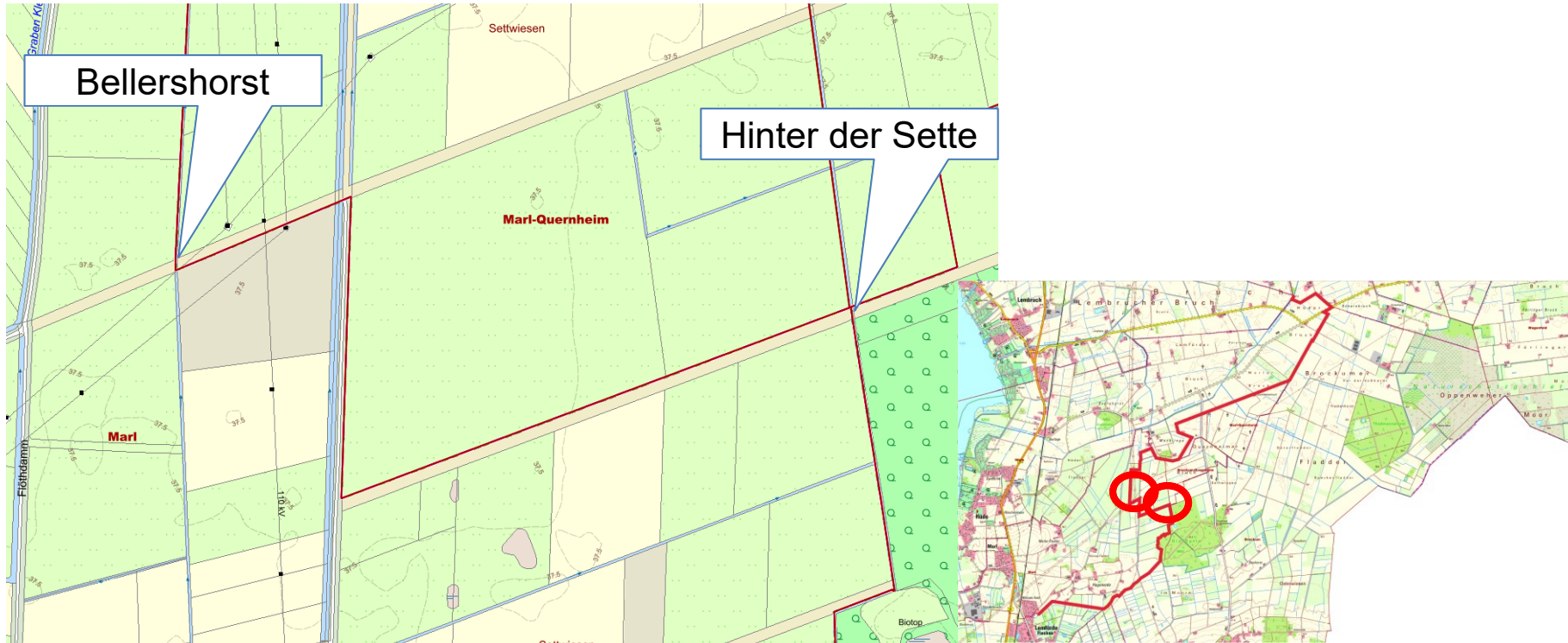


Die „übergeordneten“ Wege



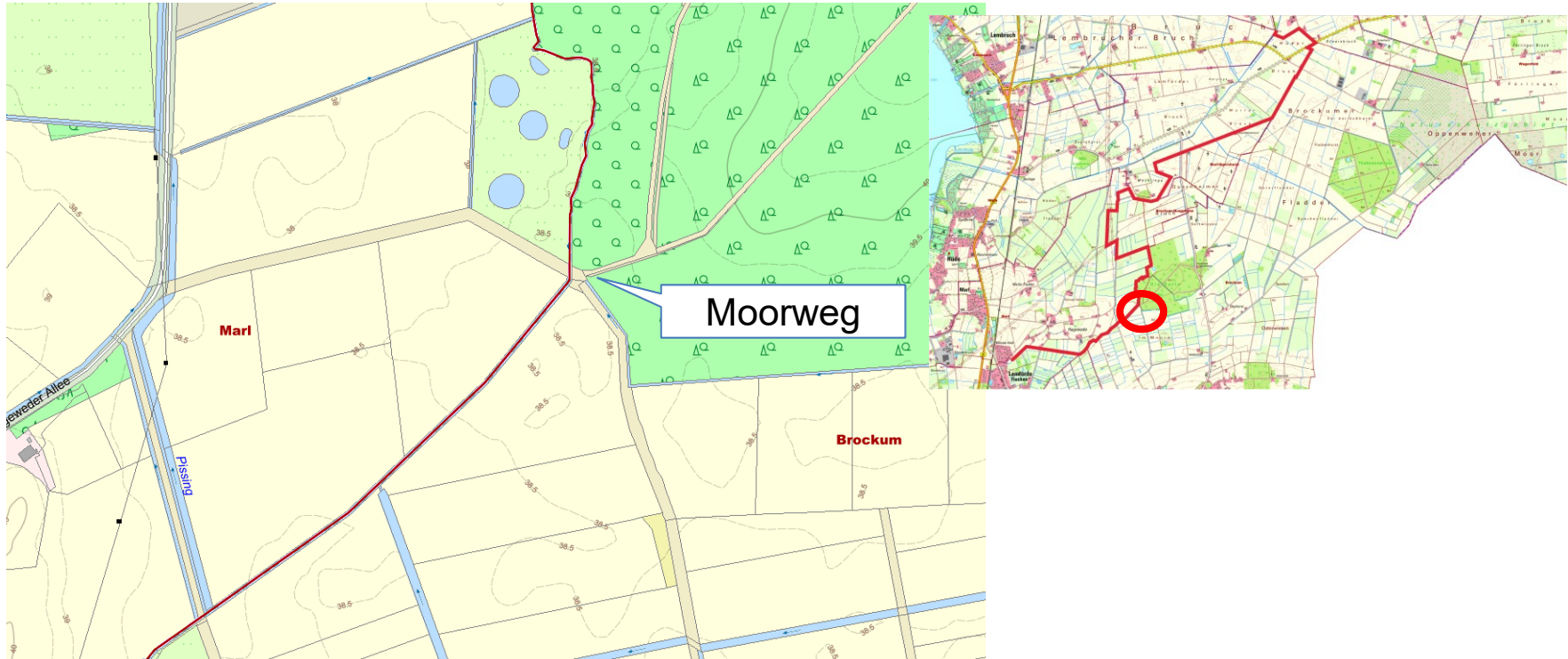


Die „übergeordneten“ Wege



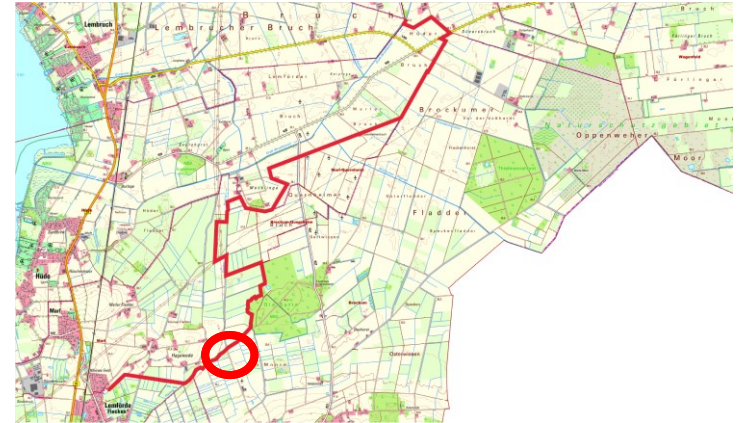


Die „übergeordneten“ Wege





Die „übergeordneten“ Wege





Fragen / die nächsten Sitzungen